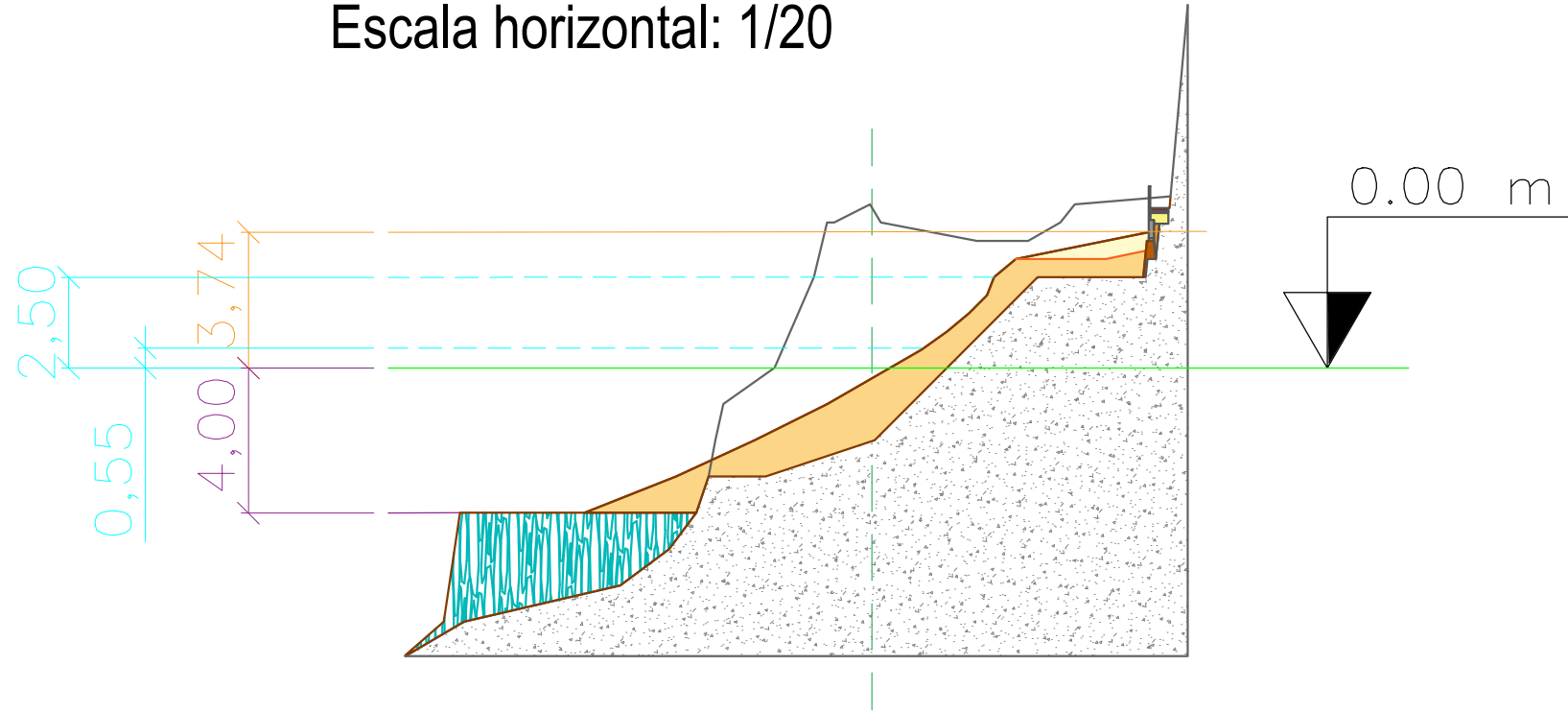


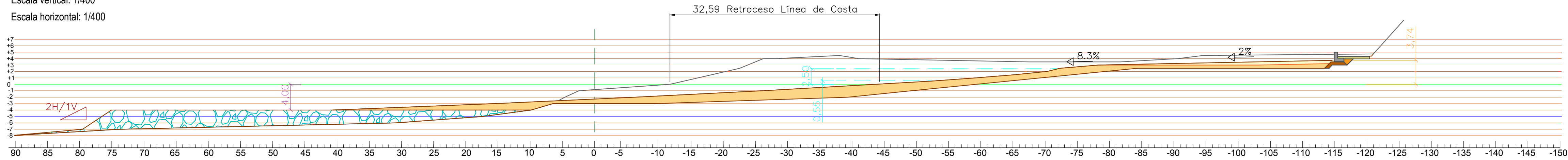
Escala vertical: 1/200
Escala horizontal: 1/20

PERFIL 1 SECCIÓN TIPO

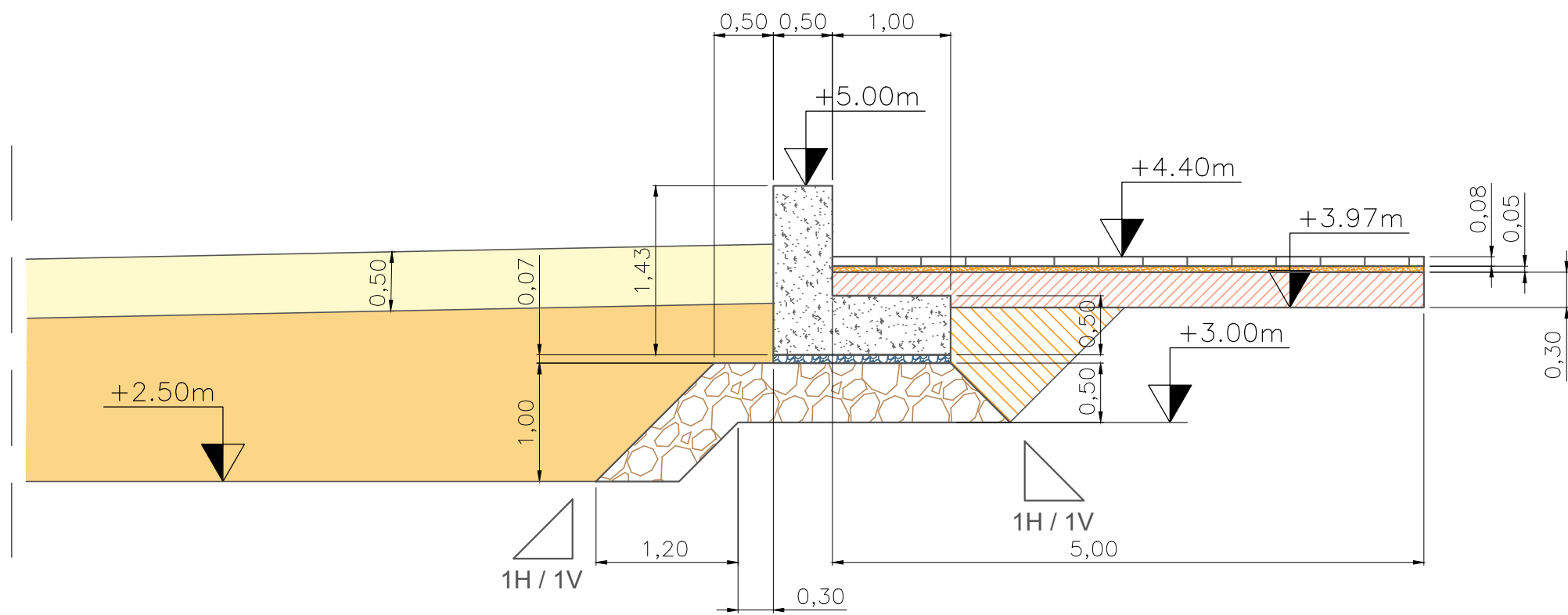
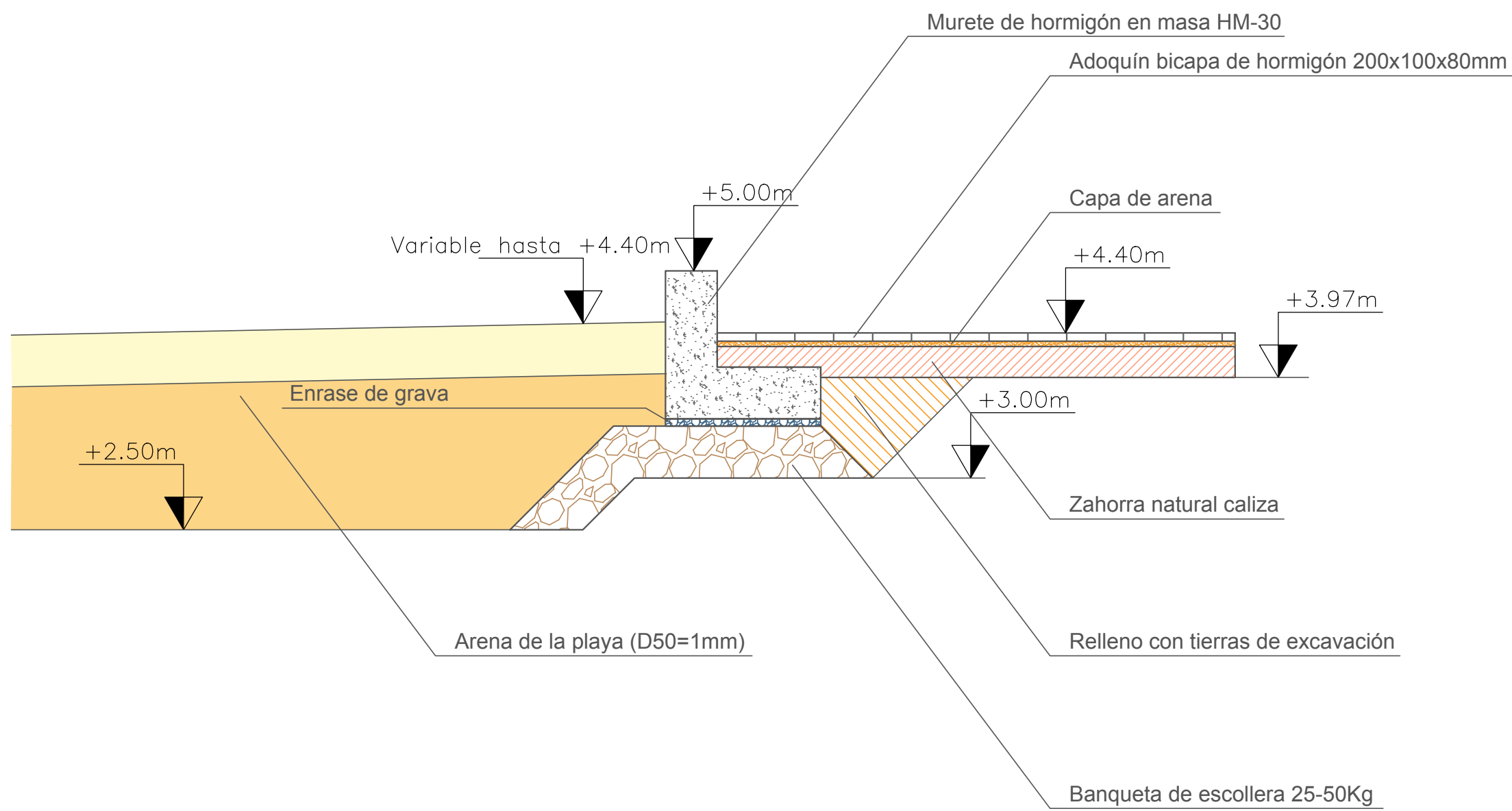
- Pie de aportación (-4.00)
- Cota de la berma de la playa +3.74 m
- Perfil estado actual
- Cota +0.0
- Perfil de equilibrio (D50 = 1mm ; K=0.65)
- Línea de referencia (línea de costa actual)
- Pleamar (+2.50) y bajamar (+0.55) (Niveles medios, Máximo y Mínimo)
- Aportación de arena D50=1mm
- Relleno procedente de excavación



Escala vertical: 1/400
Escala horizontal: 1/400



Escala = 1/50



Proyecto:		Autor del proyecto:	
PROYECTO BÁSICO DE AMPLIACIÓN Y MEJORA DE LA PLAYA DE BALITO, T.M. DE MOGÁN (GRAN CANARIA) Y CONCESIÓN DE LOS SERVICIOS DE LA PLAYA		Miguel Figueres Moreno Ingeniero de Caminos, Canales y Puertos 24743	
Título del plano:		Versión:	Plano:
PERFIL TIPO DE LA PLAYA SECCIÓN TIPO DEL PASEO		01	05
Ubicación: TÉRMINO MUNICIPAL DE MOGÁN (GRAN CANARIA)		Escala:	Hoja:
		V.E.	1 de 1
		Fecha:	27/01/2017

